

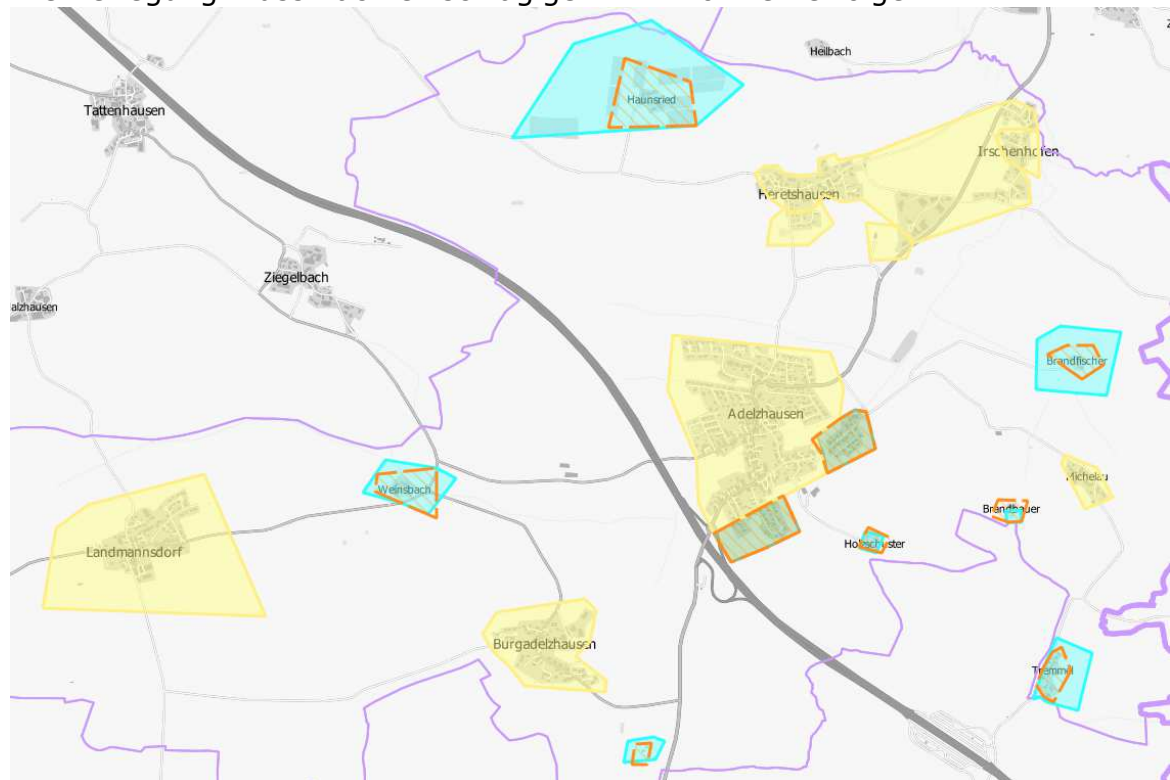
Anlage zur Bekanntmachung Auswahlverfahren Gemeinde Adelzhausen vom 05.08.2019

Karten mit Detaildarstellungen

Folgende Karte zeigt das auszubauende Gebiet; in den weiteren Karten sind die Gebiete im Detail dargestellt. Die zu versorgenden Grundstücke sind mit grünen Punkten markiert.

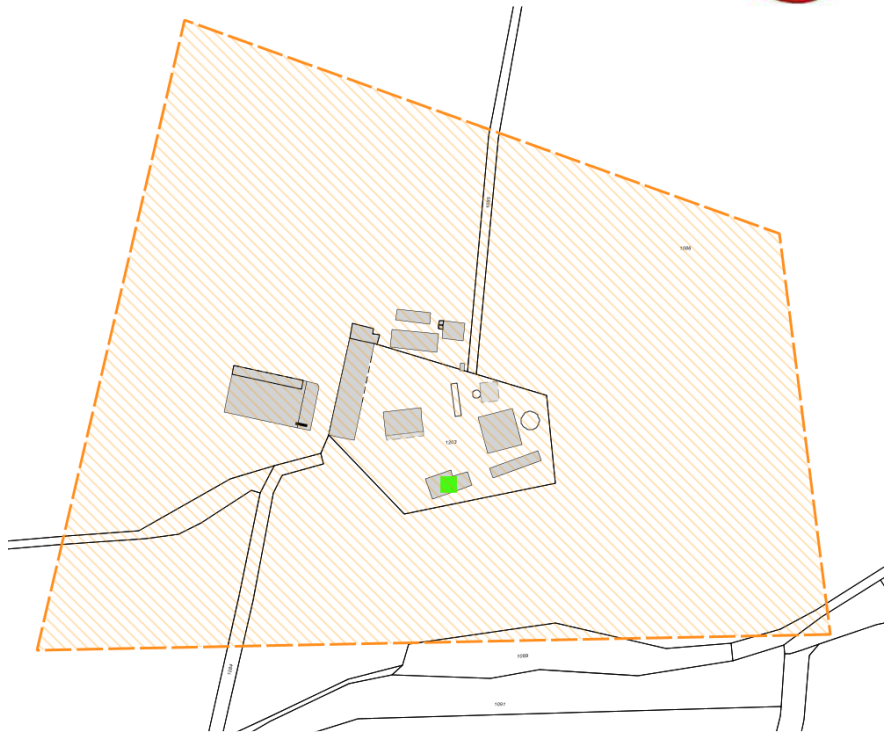
Für die zu versorgenden Gebäude liegt eine Adressliste bei, die zu versorgenden Grundstücke sind in nachstehenden Karten markiert.

Die Verlegung muss nach einschlägigen DIN-Normen erfolgen.



Legende	
Bandbreiten in Down- / Upload	
	15 Mbit/s / 1 Mbit/s und weniger
	16 Mbit/s / 1 Mbit/s
	30 Mbit/s / 2 Mbit/s und mehr *
	vorläufiges Erschließungsgebiet
*) kein weißer NGA-Fleck	

Karte 1: Übersicht



Karte 2: Bereich Hausried (Los 1)



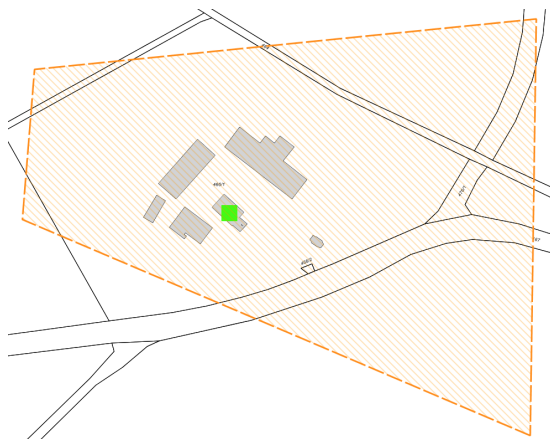
Karte 3: Bereich Brandfischer (Los 1)



Karte 4: Bereich Adelzhausen Süd (Los 2)



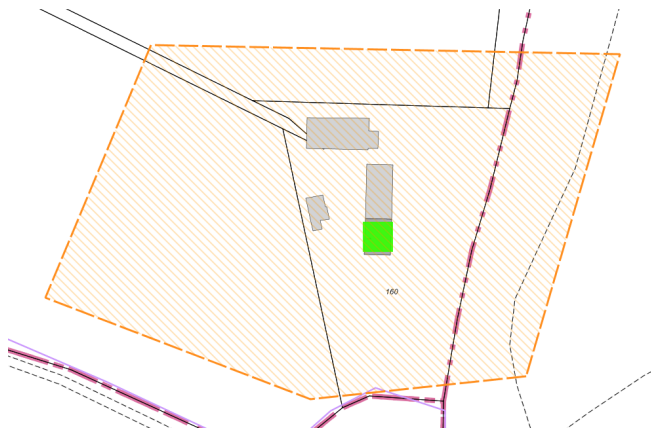
Karte 5: Bereich Adelzhausen Südost (Los 2)



Karte 6: Bereich Weinsbach (Los 1)



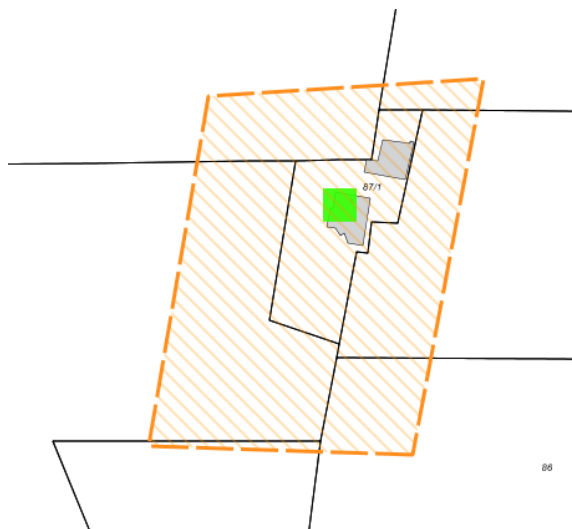
Karte 7: Bereich Holzschuster (Los 1)



Karte 8: Bereich Brandbauer (Los 1)



Karte 9: Bereich Tremel (Los 1)



Karte 10: Bereich Waldhaus (Los 1)